



Helhedsplan Skovlund

- en bæredygtig by

PLET
ARKITEKTUR

PLET arkitektur maj 2020



Indhold

Forord	3
Analyse	4
Indsatser	10
Sammenhæng	14
Bosætning	16
Ankomster og Erhverv	20
Ansagervej + Hovedgaden	22
Byhaven	24
Byparken	26
Det I selv kan lave	30

Vi i naturen

“Vi i naturen” er Varde Kommunes fælles vision. Den indrammer fortællingen om det gode liv i de naturskønne omgivelser. Udviklingsplanen for Skovlund tager udgangspunkt i denne vision.

Udviklingsplan Skovlund 2025

Helhedsplanen dækker indsatser fra udviklingsplanen, der handler om de overordnede fysiske rammer i Skovlund, og den understøtter fællesskab og det sociale liv.

Det overordnede tema for helhedsplanen er bæredygtighed - miljø, social, økonomi.

De fysiske rammer spiller en stor rolle for, hvordan mennesker trives, og de kan være med til at understøtte det sociale liv. En forskønnelse og forbedring af de fysiske rammer kan tiltrække nye borgere.

Helhedsplanen bearbejder det, der skaber et levende samfund - rammer der binder mennesker og aktiviteter sammen.

Skovlund - et særligt sted

Skovlund er kendt for sit blomstrende erhvervsliv. Derudover er det en meget handlekraftig by - en by hvor der ikke er langt fra tanke til handling. Innovation er også ord, der kendetegner Skovlund. Senest er der igangsat udvikling af det

meget visionære projekt omkring FødeVareInno-Center med international og bæredygtig fokus. Fællesskab og frivillighed er ligeledes nogle af nøgleordene for Skovlund. De mange foreninger skaber grobund for fællesskaber.

I Skovlund skal der være plads til alle og fokus på alle aldersgrupper og nationaliteter, så ordene rummelig og åben har stor betydning for Skovlund - “byen med udsyn”!

Skovlund er byen i naturen, en grøn by, som vil levendegøre sloganet “Vi i naturen” - en by med en ny grøn identitet. Borgerne i Skovlund ønsker sammenhæng i byen og at kunne tilbyde nytænkende boformer og boliger. Byen skal have rammer, som byens nye borgere har lyst til at bevæge og opholde sig i, så de naturligt mødes. Skovlund skal være en by, som borgerne er stolte af, og som kan tiltrække både erhverv og bosætning.

Helhedsplanen er tænkt som et arbejdsredskab for den videre udvikling af Skovlund. Indsatserne bygger på både større projekter, der kræver finansiering af kommunen, projekter der kan søges fonde til og de mindre projekter, som man i fællesskab kan løse, samt projekter som den enkelte borger kan arbejde med på egen grund. Forskønnelse af Skovlund bygger på en fælles indsats!!



Bæredygtighed
Innovation
Fællesskab
Frivillighed
Rummelighed
Åbenhed

Analyse

Skovlund overordnet

Skovlund er en mindre by, fra ca. 1510. Med etableringen af Grindsted-Varde jernbanen, udviklede byen sig til en lille stationsby, og sådan fremstår den i dag, dog med mindre aktivitet og liv i byens rum.

Selvom Skovlund er en mindre by, har den alt, hvad en by med ca. 870 indbyggere i sognet kan begære - en kirke, et kulturhus, en købmand, et erhvervsområde, Skovlund Efterskole, Skovlund Friskole, Børnehuset, et stadion og en skov samt en bymidte.

Skovlund har det hele, men uden sammenhæng og identitet.

Bymidten

Bymidten er som mange bymidter i mindre byer uden handelsliv ud over Købmanden. Ingenting gør, at beboerne har et naturligt ærinde i byens rum.

Potentiale

Skovlund har masser af potentiale, mange ildsjæle og folk der bakker op omkring byens udvikling. Det er grundlaget for, at helhedsplanen kan realiseres.

Skovlund



Erhverv

Hovedgaden

Gårdevej

Skole, børnehave
og efterskole

Købmand

Skole

Kirke

Kro

Borgergade

Centrum

Kulturhus

Stadion

Lundvej

Byskov

Ansagervej

Analyse

Overordnet

Det er karakteristisk ved Skovlund, at den som en lille by har et stort erhvervsområde. Det fylder derfor også meget fysisk. De grønne områder i erhvervsområdet har potentiale til mere end klippede plæner.

De store grønne områder omkring skolerne har potentiale til mere indhold.

Overordnet mangler der stier og sammenhæng i byen.

Generelt mangler byen træer og grøn karakter.

Ankomster

Skovlund virker anonym, når man ankommer til byen. Ankomsterne er uden oplevelse og mangler stemning og identitet. Det er byens "hoveddøre", og derfor er de vigtige. Den fineste ankomst er den mest land-skabelige fra Lundvej. Her mødes man af variation og stemning.

Byens gader og rum

Det er gennemgående i Skovlund, at byen ikke har en grøn karakter - asfalt og beton fylder mest rent visuelt.

Byens karakter stammer fra en tid, hvor den var præget af mennesker og butikker. Den tid er forbi. Byen virker tom og forladt de steder, hvor der udelukkende er bygninger og belægninger.



Ankomst, Lundvej



Ankomst, Lundvej



Ankomst, Lundvej



Ankomst, Gårdevej



Ankomst, Ansagervej fra syd



Ankomst, Ansagervej fra nord



Ansagervej - bykarakter



Ansagervej - villakarakter



Borgergade - bykarakter



Analyse

Lundvej har grøn karakter. Der er en skøn stemning, og her bliver sanserne beriget af de mange grønne indtryk.

Ansagervej er meget belastet af tung trafik. Der er lavet forsøg med hastighedsdæmpere, hvilket fungerer efter hensigten. Erfaringerne kan bruges i den videre udvikling af vejen.

Centrum af Skovlund udgøres dels af Flensteds Plads og dels af en tom grund. Området er inaktivt, og det virker øde - uden indhold, der naturligt kan trække byens borgere til og danne rammen om det naturlige centrum i Skovlund, hvor man mødes.

Mødepunkter i byens rum

Mødepunkter i byens rum er vigtige for fællesskaber og sociale relationer. I Skovlund har man gode mødepunkter som Købmand, Kulturhus, Skole, institution, Kirke og Kro. Det er mødepunkter til det spontane og det planlagte - begge dele er vigtige ingredienser i hverdagslivet

Boliger

I Skovlund er det muligt at bo på en gård inde i byen eller i det åbne land, et mindre byhus, en lejlighed, en patricier villa eller i et parcelhus. Der er lidt for enhver smag, men det er allsammen traditionelle boliger, hvor man bor parvis/familie.



Stor asfalteret parkeringsplads



Lundvej



Ansagervej, hastighedsdæmper



Centrum - Ole Flensteds Plads



Centrum - Ole Flensteds Plads



Centrum



Spar Købmand - mødepunkt



Kulturhuset - mødepunkt



Skole og institution - mødepunkt

Erhverv

Erhvervsområdet er Skovlunds styrke, og det er imponerende for så lille en by. Området er udlagt som traditionelt erhvervsområde med et tæppe af klippet plæne og få træer. Området har potentiale til mere, der kan bidrage til det grønne og bæredygtige Skovlund.

Grønne rum

Skovlund er begunstiget med en byskov med sø, overdækket bålplads, kælkebakke, legeplads m.m. - en sand oase. Derudover er der hundelufferområde, og tæt på har byen sit eget stadion samt krolf- og krocketbaner.

I tilknytning til Friskole, Efterskole og Spejderne ligger der ligeledes et stort grønt område, der indeholder shelter, multibane, legeplads og boldbaner. Meget af området ligger hen som klippede plæner - et område med et stort potentiale til udvikling.

De grønne rum i kanten af Skovlund ligger isolerede på byens bagside. De er ikke forbun-



Kirken - mødepunkt



Kroen - mødepunkt



Boliger i byen



Boliger i byen



Boliger - villakvarter



Erhvervsområde



Byskoven



Friskolens legeplads



Efterskolens klippede plæner

Indsatser i Skovlund



VISION SKOVLUND

Lokalsamfundet med de mange arbejdspladser og nationaliteter

Skovlund er i 2025 kendt for sit blomstrende erhvervsliv, fællesskabet og det rummende og udviklende miljø for alle. Sammen skabes de bedste rammer for at komme godt fra start og videreudvikle sig med base i Skovlund

HELHEDSPLAN

Helhedsplanen for Skovlund underbygger visionen med fokus på at skabe en grøn identitet og fremme en bæredygtig udvikling både socialt, økonomisk og miljømæssigt.

Indsatser i Skovlund - overordnet

Bæredygtighed og grøn identitet

I Skovlund er man innovativ, og man tør gå foran. Bæredygtighed er udgangspunktet for helhedsplanen, og den bæredygtige tankegang indgår naturligt i alle tiltag i planen.

Skovlund ligger midt i naturen, og i fremtiden er inspirationen fra naturen en del af skovlunds grønne identitet - en del af at fremme en bæredygtig udvikling.

Skovlund skal forvandles fra det lidt golde udtryk, byen har i dag, til en frodig og grøn by. Skovlund er en by midt i naturen, og det er tanken, at det i fremtiden er de naturlige/frodige indsatser, der binder byen sammen rent visuelt og skaber en kobling mellem by og natur.

Der er arbejdet med følgende indsatser, der understøtter visionen for Skovlund:

Byens borgere

Når det drejer sig om byens borgere, så ønsker byen at gå foran ved at gå tilbage - tilbage til landsbyens kerneværdier omkring mødet mellem mennesker, fællesskabet og det nære. Skovlund ønsker at være den første by, hvor man

realiserer et ikke opdelt lille samfund, et samfund hvor ældre og yngre naturligt er en del af hinandens hverdag - hvor børn, unge og ældre har et naturligt forhold til hinanden, gør noget sammen, har respekt for hinandens forskellige kvaliteter - hvor ung beriger gammel og omvendt. Ejerskab med involvering vil fortsat være i fokus.

Sammenhæng - stisystemerne

Sammenhæng er en vigtig del af helhedsplanen - det er ryggraden. Det er stierne i Skovlund, der binder byen sammen med alle de gode steder til mødet, ophold og aktivitet.

Bosætning

For at understøtte visionen om at tiltrække nye borgere skabes to nye boligområder i helhedsplanen. Begge ligger på overgangen til landskabet, og de vil tilbyde forskellige og attraktive bomiljøer. Områderne vil fremstå med grøn identitet, der har fokus på bæredygtighed.

Ankomster og erhverv

Ankomsterne til byen skal være mere grønne. Desuden er det en vigtig del af planen at gøre erhvervsområderne mere grønne samtidig med, at

de grønne områder i erhvervsområderne integreres mere i byen ved at få en aktiv rolle, der også understøtter fællesskabet.

Byhave, Bypark og Byskov

I dag har Skovlund en bypark. Set med nye øjne så får Skovlund i fremtiden 3 niveauer af grønne områder - byhaven i byens centrum, byparken i skoleområdet og byskoven i den tidligere bypark, da den allerede har skovkarakter.

Byhaven vil være det fine anlæg midt i byens centrum i det eksisterende Flendsteds anlæg og den tomme grund overfor. Dette vil i fremtiden danne byens grønne centrum.

Byparken vil ligge i det store grønne område nord for Friskole og Efterskole. Parken vil indeholde et oplevelses- og læringsforløb med plads til aktivitet, ophold og leg for alle aldre.

Træer, græsrabatter og fortovshaver

En vigtig del af den grønne identitet er træerne i byen. Træerne på Ansagervej er afgørende for den grønne identitet. Private kan plante træer i haverne - hvert et træ betyder noget for byens

Indsatser i Skovlund - overordnet

grønne identitet.

Derudover kan fortovene i den ene side af udvalgte gader i byen og villakvarterer flere steder ændres, og der kan sås eng og plantes træer.

I midtbyen ligger mange huse helt ud til fortovene. Her er det muligt at anlægge fortovhaver, der kan være med til at berige byrummet.

Flere steder er det oplagt at plante træer - en lille indsats, der gør en forskel.

Æbletræerne i projekt "Æblebyen" vil i fremtiden spille en vigtig rolle i Skovlunds grønne identitet.

Mest muligt for pengene

Alle tiltag i planen bygger på det eksisterende - det er intentionen at fokusere på alt det gode i byen og bygge og udvikle på det - med andre ord: Mest muligt for pengene.



Sammenhæng



-  Sociale punkter ude
-  Sociale punkter inde

Sti med sociale punkter

Byens nye sammenhængende stisystem vil helt naturligt skabe sammenhæng - ikke kun fysisk, men også mellem mennesker. I Skovlund er der lagt vægt på, at mennesker på tværs af alder naturligt mødes.

Sammenhæng med stisystemerne skaber også forbindelser mellem by og natur. Stisystemerne vil naturligt understøtte det sunde liv med alt, hvad det indebærer fra glæde til stressnedsættelse.

Den sociale kapital i byens rum styrkes via sociale punkter som ophold, leg, spil, fysisk udfoldelse, events, arrangementer osv. Sociale punkter inddeles i 3 niveauer som følgende:

Væresteder

- rum for det spontane tilfældige møde - som når man er på vej et sted hen, henter børnene, handler ind - for pleje af kendte sociale relationer.

Mødesteder

- rum for det planlagte - for etablering af ukendte sociale relationer - man udvider sit sociale netværk. Fx legepladser, det store bydelsorangeri, boldbanen, udendørs fitnessrum, det store udekøkken ved fælleshuset osv.

Samlingssteder

- rum for arrangementer og events hvor fællesskaber plejes og udbygges på tværs af sine netværk. Fx parker, torvepladser, idrætsanlæg, bydelshuset osv. Det kan fx være Skovlunds nye "Drik naturen festival", årets byfest, Skovlunds inno festival osv.

Stisystem som den røde tråd

De sociale punkter placeres, så de ligger i forbindelse med det nye stinet, og man på den måde naturligt bevæger sig igennem disse rum.

Stinettet er en vigtig del af det sociale rum i byen, og det virker som den røde tråd, der binder byens sociale liv sammen.



Bosætning - nordøst



Tanken er at skabe en naturlig overgang mellem by og landskab - at skabe et attraktivt bomiljø med forskellige former for boligtyper. Her kan man bo i ollekolle, i bofællesskab, i et lille rækkehus, i villa eller på en minigård. Her skal være noget for alle aldre. Det er vigtigt, at der er noget for de ældre, der ikke længere kan bo i egen villa eller gård, så de har mulighed for at blive boende i Skovlund. Her er en del af et fællesskab, hvor en af de store grunde huser et fælleshus/orangeri, hvor man sammen har en dyrkningshave til det spiselige og til fx skærebloomster.

Tanken er at det anlægges med en rand af skov, hvor store parceller kiler sig ind (skoven er en del af grunden) mod øst. Mod vest er det rækkehuse, der ligger i kanten af skoven. Bunden i området er naturlig engkarakter med grupper af æbletræer og enkelte fritstående træer og buske. Villaerne ligger i midten med naturlige buske omkring, så de indgår i helheden. En vej af slotsgrus snor sig ind gennem området og leder frem til alle boliger. Alt afvanding foregår til et åbent regnvandsbassin. Området er naturligt forbundet med byens nye stisystem.

Boligerne er tænkt som bæredygtige - fx af ubehandlet træ eller andre bæredygtige materialer. Det kan også være et område, hvor der etableres prøveboliger af nye bæredygtige materialer, der skal afprøves (Fonde kan evt. gå ind i et sådant projekt). Her skabes et ægte bæredygtigt miljø - her viser Skovlund vejen for fremtidens måde at skabe nye boligområder i mindre byer!

Bosætning - nordøst



Boligområdet er en del af "Æblebyen"



Inspiration til byggeri



Inspiration til byggeri



Inspiration til byggeri



Frugt og fælles glæde



Regnvandsbassin tilfører rekreativ værdi

Bosætning - sydvest - sydvest



Tanken er at udlægge området med skovkarakter og skabe en fin ryg til villakvarteret og en smuk overgang mellem landskab og by med 3 storparceller.

Det lavtliggende, og meget fugtige område, udlægges til skov med regnvandsbassiner som et fællesområde med adgang for offentligheden, via det offentlige sammenhængende stinet.

Skoven løber ind og skaber skovkiler mellem storparcellerne, der rammer grundene ind og skaber fine rum i landskabet som læhegnene gør i det åbne land.

Området er tænkt til dem, der ikke kan overskue en gård, men vælger at flytte på landet for at få luft og mulighed for lidt dyrehold og dyrke lidt.

Bygningerne tænkes udført i bæredygtige materialer og udføres som en tolkning af traditionel dansk byggetradition - moderne "bondegårde".



Moderne version af bondegården



Glæden ved at dyrke



Mulighed for at heste kan græsse

Ankomster & erhverv



Ankomsterne

Ankomsterne vil i fremtiden danne grønne porte med store karakterfulde træer som eg, ahorn, lind, ask, bøg, fuglekirsebær, suppleret med mindre træer som tjørn og røn. De grønne porte står med en sammensætning, så der skabes en variation og naturlig karakter. De står på langt græs eller blomstereng, så naturkarakteren kommer helt hen til byens kant.

Dette understøtter biodiversiteten i byen og fremhæver byens nye grønne identitet.

Erhvervsområdet

Erhvervsområdet er del af byens ankomst, så derfor er det så vigtigt, at det signalerer grøn identitet og bæredygtighed. Samtidig er det vigtigt, at erhvervsområdet integreres og bliver en del af byen.

Erhvervsområdet ændres i fremtiden fra klippede plæner til frodig eng/blomstereng med lunde af æbletræer - her findes en samling af danmarks æblesorter. Derudover står der solitære eg, der kan matche den store skala med erhvervsbygningerne.

Æblesamlingen vil udover at understøtte biodiversitet og tilføre æstetik og grøn identitet, være med til at få borgerne til at bruge området, både til at gå igennem og til at være aktiv i omkring evt. podning og plukning. Måske kan æblerne indgå i en produktion og dermed tilføre endnu mere erhvervsaktivitet.

Ankomster & erhverv



Frodig eng, æbletræer og enkelte egetræer



Det grønne med ind i byen

Ansagervej + Hovedgaden

Ansagervej/Hovedgaden er byens hovedfærdselsåre, og i fremtiden er den en vigtig del af byens grønne identitet, da den udgør det første møde med byen for rigtig mange besøgende. Det første indtryk kan være afgørende for at tiltrække tilflyttere.

Vejen er udsat for en del tung trafik. Der har i en periode været opsat trafikdæmpende foranstaltninger med forskudte heller. Det er med udgangspunkt i den positive erfaring, at der foreslås forskudte grønne øer som frodige bede (evt. regnvandsbede) med træer.

Ud over dette gøres krydset Ansagervej/Hovedgaden/Borgergade til en mini rundkørsel med en helle af chaussésten i en cirkel i midten. Herved dæmpes farten i byen, og det gøres mere trygt at færdes og krydse vejen for gående.

Det er vigtigt for den grønne identitet, at træerne og bunden har en variation, da det giver mest frodighed til gaderummet. Her kan Skovlund igen gå foran og turde gøre noget nyt og ikke bare plante ens træer.


Den variation sammen med fortovhaver, som private kan bidrage med, kan skabe en meget skøn og frodig vej - en vej som borgerne har lyst til at bevæge sig igennem, fordi der er stor sanselighed med årstidsvariation.

Tanken er, at det skal blive så skønt, at man ikke kan lade være med at gå en tur i centrum - bare fordi der er så smukt.

Her vil folk mødes og hverdagen beriges!



Gadetræ i eng



Aronia busk



Blomstereng



Græsser mellem bunddækkestaude



Blomstereng



Græsser



Blomstrende vejtræ

Ansagervej + Hovedgaden



Byhaven

Centrum i Skovlund transformeres til et grønt centrum med Byhaven. Byhaven fordeler sig på begge sider af Ansagervej, og den er en vigtig del af det første indtryk, man får af Skovlund - alle ankomstveje fører til Byhaven. Krydset vil i fremtiden være en mini rundkørsel, så det gør det sikkert at komme over.

Byhaven er det fine anlæg i byen - et anlæg med et højt plejeniveau. Tanken er, at der nedsættes et 'Byhavelaug', der går sammen om at drifte haven.

Det store greb i området er den grønne bund af en klippet plæne, der skaber en åbenhed og visuel sammenhæng på tværs af Ansagervej. Belysning kan være en del af parken med pullert-lamper langs med stien fx 'Sky' fra Focus Lighting malet i cortenfarve.

Vestsiden

Træerne i kanten, stiforløbet og springvandet bevares. Der skabes 2 store rum - det ene omkring springvandet og det andet inde i parken. Rummene omkranses af lave bøgehække. I rummet med springvandet plantes der en hortensiehæk i kanten af hækken, og der placeres gerne fritstående "skovlundstole" fra fx Fermob som i de parisiske parker.

I det andet rum er der et skønt stort staudebed i rosa, lilla, hvide, blå nuancer gerne med græsser imellem.

På plænen plantes nogle solitære træer både Magnolie kobus, forskellige ahorn og et bøgetræ. Der suppleres med et par lunde af bærmispel



(Amelanchier laevis - flerstammet) på en bund af storkenæb og løvefod. På den klippede plæne danser store rhododendron, som skaber en fin rumeffekt. Parkeringsområdet afgrænses med en rhododen - kun en sort. Under alle træer sættes drys af 200 blomsterløg i blå og hvide farver som snepryd, vintergæk og krokus. Her kan byen mødes og lave et fælles projekt "løgsætte-dag" hvor ung og gammel mødes.

Der placeres enkelte bord- og bænke sæt i haven.

Østsiden

På østsiden af vejen etableres en sti af slotsgrus, og man går igennem en lund af bærmispel (amelanchier laevis, flerstammet). Der etableres en lille fin legeplads til de mindste a la den på inspirationsfotoet - det er vigtigt, at det virker åbent, da det skaber tryghed.

Langs villahaver plantes en rand med blandede buske som gulgrenet kornel, hvide syrener, uægte jasminer og bærmispel. Langs Hasselvej plantes der en række tjørn. Der suppleres med 1 større træ (Magnolie Kobus) med blomsterløg under. Der sættes også løg under tjørn. Der placeres bord og bænke sæt på plænen.



Ophold omkranses af bøg + hortensie




Hortensie endless summer



Blå snepryd



Bøgehække



Stemning med klippet plæne, træer, rhododendron og rum med bøgehæk



Åben indhegning af leg for de mindste



Snepryd i plæne

Byparken



Det store uudnyttede potentiale nord for Friskolen og Efterskolen ændres til en levende og attraktiv Bypark. Et levende rum i byen, hvor byens sammenhængende stinet løber igennem, og der kobles aktiviteter og ophold til langs stien som perler på en snor.

Ejerskabet og aktiviteter på tværs af alder er et omdrejningspunkt i parken

Stien

Det er den eksisterende sti, der genanvendes og forlænges, så den forbindes med er-hvervsområdet. Det er stien, der er ryggraden i Byparken med aktiviteter og ophold, der kobler sig på og udvikles ad åre.

Der indtænkes forskellige opholdsmuligheder langs stien. Her tænkes på ophold som unge og ældre går sammen om at skabe (se insp). Stien bliver i fremtiden også en læringssti med en Aboret.

Aboret

Aboret vil bestå af en samling af Danmarks hjemmehørende buske, træer og græsser/urter. Her vil beboere og besøgende i byen og i Varde Kommune ("VI i naturen") - kunne komme og lære om planter samtidig med, at området beriger året gennem.


Her kan billedkunst tegne og male planterne, her kan matematikundervisningen og danskundervisningen også tænke udeundervisning ind.



Eng, klippet kant og sti i slotsgrus



Dansk skovfyr



Hunderose




Hvidtjørn



Anderledes ophold - byg selv



Sandhjelme



Årstidens variation vil være stor i Byparken - en ny oplevelse hver dag



Hyld

Byparken



Flytbar skaterbane




Fysiske udfordringer for alle



Træningsområde



Aktiv leg



Shelter



Slappe af steder



Gøre ophold



Mad over bål

Tanken er, at Aboretten etableres omkring stien som træer og buske på eng med en klippet kant og så urter og diverse særlige græsser etableres i højbede.

Altsammen skiltet med skilte børnene på skolerne har fremstillet. Alt plantning foregår som en fælles indsats med kyndig vejledning af anlægsgartner/hortonom.

Det er et projekt, som det anbefales, at der søges fondsmidler til.

Fra have til mave

Allerede nu har Friskolen etableret "Fra have til mave" projektet. Et imponerende læringsområde er ved at tage form. I kobling til dette område kan tænkes at etablere primitive udekøkkener med hævet bålplads og med sheltere, så en hel klasse kan overnatte der.

Igen er det et projekt som byens unge og ældre kan gå sammen om og gerne med spejderne - for ejerskabet og for fællesskabet. For at skabe læ etableres beplantninger, der skaber læ.

Naturlaboratorie

I forlængelse af shelter og udekøkkenområde etableres der et naturlaboratorie - her kan naturens elementer studeres efter en tur i felten. Igen kan der tænkes større end Skovlund og tænke det ind som et tilbud til børnene i Varde

Kommune. Det vil gøre det lettere at få bevilget fondsmidler eller midler fra kommunen. En del af projektet "Fra have til mave" kan udvides til fx at holde høns og have et par får eller geder gående - et projekt der tænkes på tværs af generationer.

Det aktive rum

Allerede nu ligger der 2 multibaner og 2 hoppepuder langs stien. Ved Efterskolens multibane og hoppepude kan det aktive element udbygges med et udendørs træningsceter, et hænge ud sted, en petanquebane, stor stangtennig, et asfaltområde med flytbare skaterramer osv. Boldspil kan flyttes væk fra stien. På denne måde skabes der et aktivt sted for alle aldre, og der er noget at sidde og se på, på sin tur gennem Byparken.

Borgerinvolvering

Byparken tænkes som et område, der udvikles efter behov. Som opstart indtænkes en involverende proces med skolerne, fritidsforeninger, skoler og andre relevante. På denne måde sikres ejerskabet fra starten!



Dyrke sammen



Skøn leg i løvtunnel fra området



Fælles plantedag



Dyr kan bidrage med liv og glæde

Det I selv kan lave



Gør
Skovlund
mere
grøn

Det I selv kan lave



Parkering v. Kroen omkranses af frodig bund og træer



Syrenvej gøres mere indbydende med træer og eng



Græsøen ved Købmanden med træer og langt græs/eng



Grønne forhaver er med til at understøtte frodigheden



Frugtlund på skolens forareal forskønner kirkepladsen



En del af svinget, hvor fortov er erstattet med træer/eng

Det I selv kan lave

Små tiltag - stor virkning

Der er flere steder, hvor det er lidt, der skal til for at skabe en stor virkning og understøtte Skovlunds grønne identitet. Indsatser, som byen ved fælles hjælp kan realisere!

Købmanden

I Købmandens græsribat kan der plantes en gruppe træer på blomstereng. For at sikre synlighed, er det vigtigt, at træerne bliver stammet, så der er et fint indkig. Der kan sættes blomsterløg som krokus, snepryd og vintergækker i græsset.

Syrenvej

Gaderummet tilføres en grøn ø langs siden med blomstereng med og en gruppe af fx røn og tjørn samt blomsterløg

Friskolen

Der etableres en æblelund på eks. plæne, der blot får lov til at gro, dog klippes kanten. Der friholdes for græs omkring træer i 3 år.

Parkering ved Kroen

Der etableres et bed - gerne med stauder, som folk bidrager med fra deres private haver, og der plantes fx fuglekirsebær (*Prunus Avium Plena*), røn og tjørn.



Græsrabatter - fælles indsats

At få lagt en plan over, hvilke græsrabatter der skal nedlægges, kræver en fælles indsats og dialog med både borger og kommune.

Ved fælles hjælp med fx borgere der fjener fortovsfliser, kommunen der henter dem og planter træer og sår eng. Eller boligejerne langs vejen samler sammen til en pulje, og de så selv står for at få plantet og sået eng.

Forårsløg kan efterfølgende sættes i rabatter.

Privat indsats

Private kan være med til at præge byen, så den i fremtiden står grøn.

Ved de bygninger, der ikke har forhaver, kan der etableres fortovs haver ved at plante klatreplanter som blåregn, klatrehortensie, klatreroser op ad husmure ved en wire. der kan også plantes hortensie eller stauder.

Der kan også forskønnes med potter ved hoveddøren. Altsammen initiativer der gør Skovlund mere grøn!

“Æblebyen” er en af indsatserne i Udviklingsplanen over Skovlund. De private udgør en vigtig del af “Æblebyen” - de kan plante æbletræer, æblespalier. Der kan arrangeres årlig æblefestival med æblekage fest og hjemmelavet æblemost, sjove lege med æbler -noget for alle aldre - noget der støtter fællesskabet!



Æbletræer i private haver



Æble espalier i private haver



Forskellige æblesorter



Vi hjælper hinanden med at plukke



Æbler og læring



Æblekage fest





Skovlund Helhedsplan
Udarbejdet af
PLET arkitektur
Maj2020